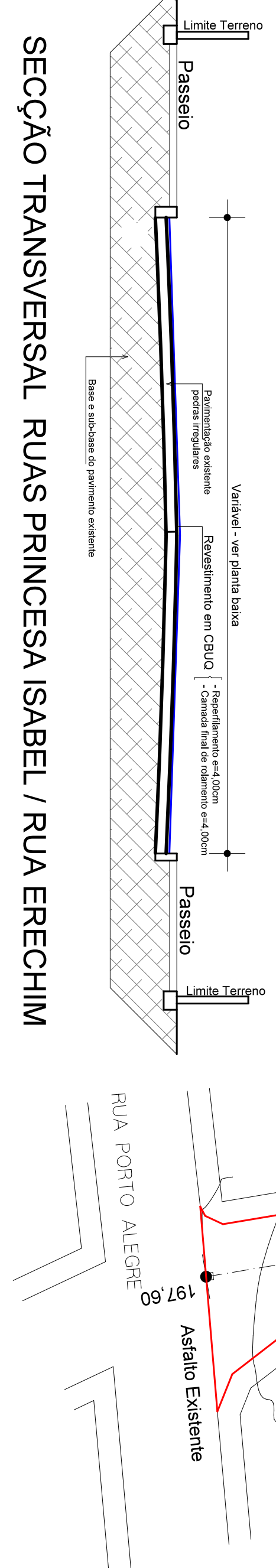
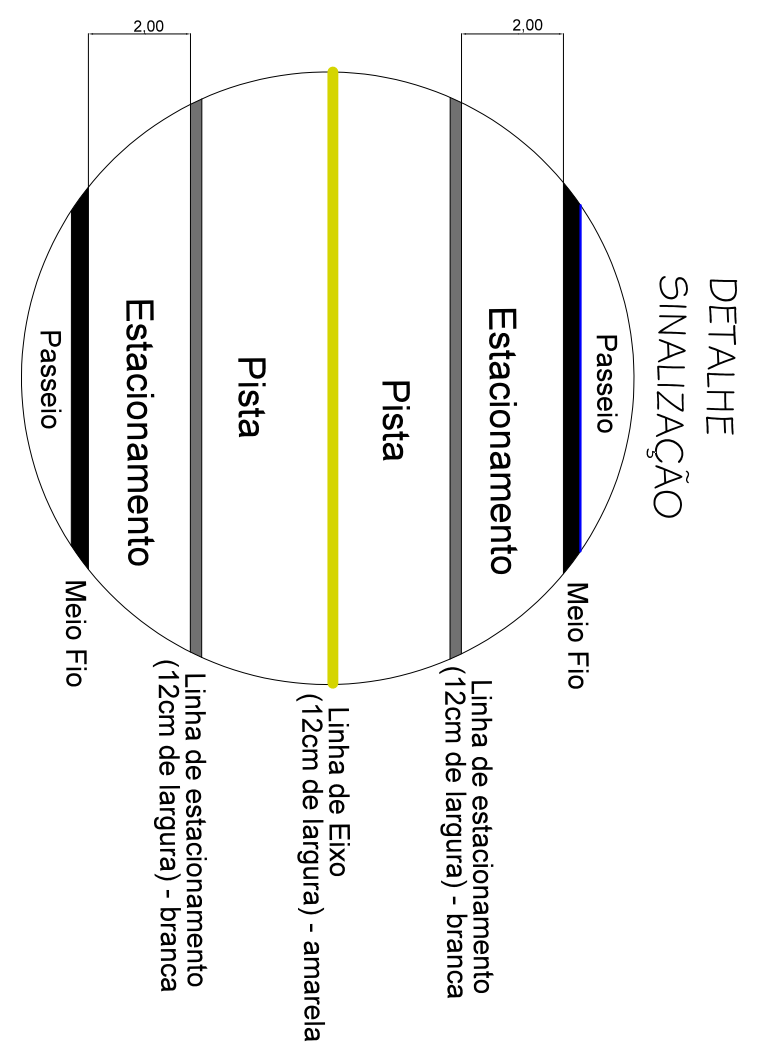


PERFIL LONGITUDINAL RUA PRINCESA ISABEL / RUA ERECHIM




PLANTA BAIXA DA VIA
Escala 1/500

PROJETO DE SINALIZAÇÃO
Escala 1/500



SECÇÃO TRANSVERSAL RUA PRINCESA ISABEL / RUA ERECHIM



<p>Rua Princesa Isabel, 114 Bairro de Cologne - RS CEP 91740-000 Avenida Comandante 54.201.194</p>		<p>2012 - Ano do Brasil 2015 - Ano do Rio Grande do Sul</p>	
<p>Título PAVIMENTAÇÃO URBANA TRECHOS DA RUA PRINCESA ISABEL E TRECHO DA RUA ERECHIM</p>	<p>Referência PLANTA DE PAVIMENTAÇÃO E SINALIZAÇÃO RUA PRINCESA ISABEL - TRECHO ENTRE AV. 21 DE ABRIL RUA ERECHIM - TRECHO ENTRE AV. 21 DE ABRIL RUA EMÍLIO DE RÊ - TRECHO ENTRE AV. 21 DE ABRIL RUA PORTO ALEGRE</p>	<p>Proprietário Município de Bento Gonçalves</p>	<p>Assinatura</p>
<p>Responsável Técnico Projeto LUIZ CARLOS BALESTRIN Eng. Civil CREA RS 098570-D</p>	<p>Assinatura</p>	<p>Assinatura</p>	<p>Assinatura</p>
<p>INDICADA NOV/2015</p>	<p>DATA</p>	<p>DATA</p>	<p>DATA</p>

PRONCHIA
03
ARQUITO